


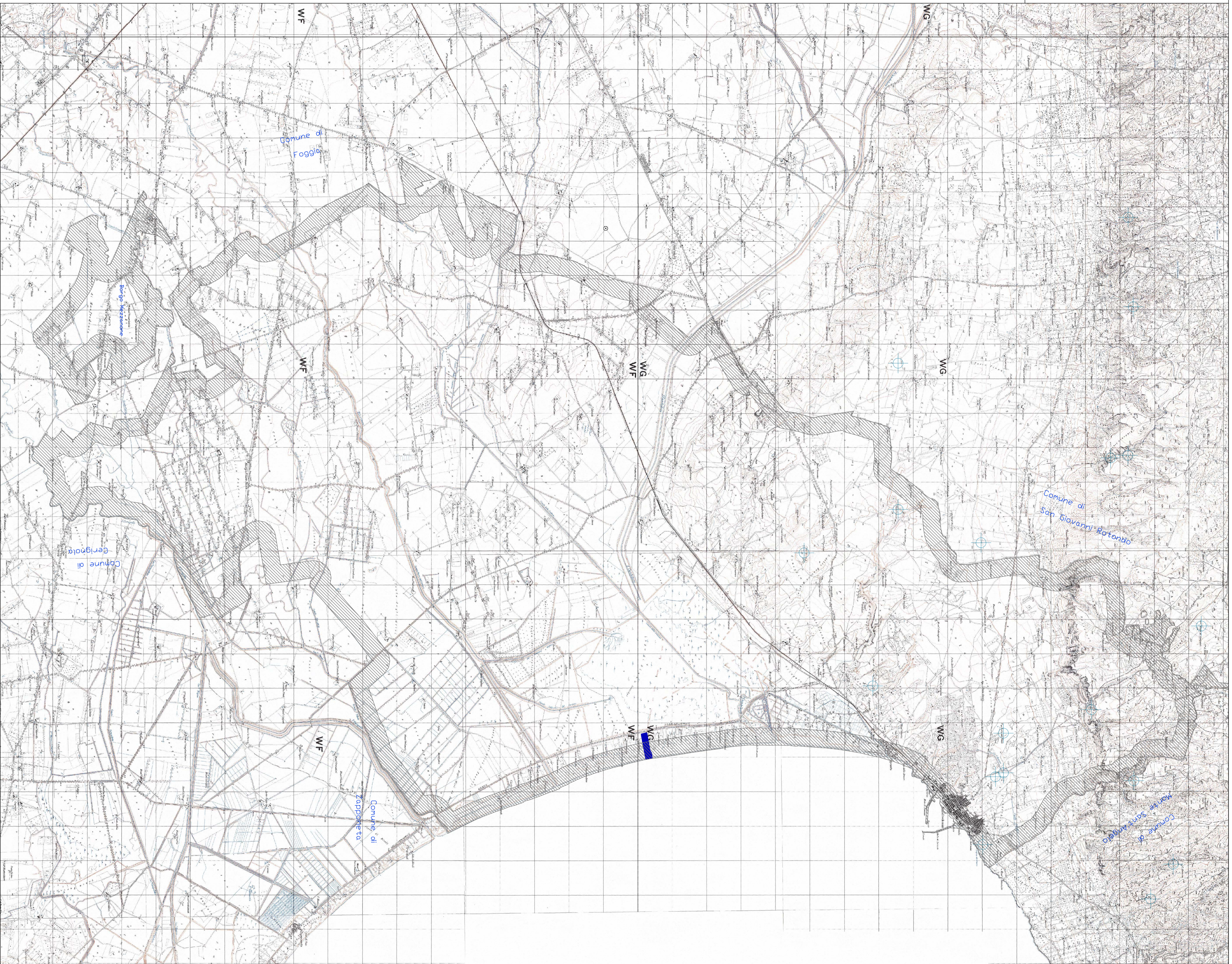


LEGENDA:

-  Confine amministrativo con buffer di 500m
-  Aree connesse
-  Catasto greto





CITTA' DI MANFREDONIA
(Provincia di Foggia)



P.R.I.E.

Piano Regolatore Insediamento Eolico
Regolamento Regionale n. 16 del 4 ottobre 2006

TAV.

14

AREE CONNESSE e CAVASTO GROTTIE
ex P.U.T.T./p

<p>ASSESSORATO ALL'AMBIENTE Ufficio Ambiente</p>	<p>Scala 1 : 50.000</p> <p>Data Ottobre 2006</p>
<p>Assessore all'Ambiente: Salvatore ZINGARIELLO Dirigente di Settore: dott. Ing. Simone LORUSSO Capo Servizio "Ambiente": Ing. Ann. Biagioli IASIO Consulente: Coord. dott. Francesco Stefano TIRREANTE</p>	<p>Timbro o firma</p>