






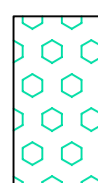
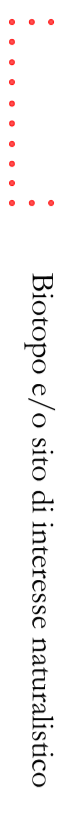




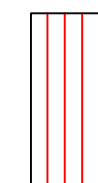




LEGENDA:

-  BAGNI
-  CORSI D'ACQUA
-  Vincolo idrogeologico
-  Decreti Classato (Galassini)
-  Vincolo ex L.N. 1497/79
-  Macchia
-  Bosco
-  Area consensu
-  Biotope e/o sito di interesse naturalistico
-  OASI DI PROTEZIONE
-  ZONA ADDESTRAMENTO CANI
-  TRATTIRO
-  ZONA AD AMMINISTRAZIONE STATALE
-  AZIENDA PATRISTICO VENATORIA
-  VINCOLO ARCHEOLOGICO

● **SEGNALAZIONE ARCHEOLOGICA**
● **SEGNALAZIONE ARCHITETTONICA**
● **VINCOLO ARCHITETTONICO**



CITTA' DI MANFREDONIA
(Provincia di Foggia)



P.R.I.E.

Piano Regolatore Insediamento Eolico
Regolamento Regionale n. 16 del 4 ottobre 2006

Tav. **3**

AMBITI TERRITORIALI DISTINTI
ex P.U.T.T./P

Inquadramento generale

ASSESSORATO ALL'AMBIENTE
Ufficio Ambiente

Scala **1 : 50.000**
Data **Ottobre 2006**

Assessore all'Ambiente Salvatore ZINGARIELLO
Dipartimento Scienze dell'ing. Simone LORENZINI
Capo Servizio "Ambiente" Ing. dott. Biagio di VASCO
Consulente Geol. dott. Francesco Stefano FERRANTE

