






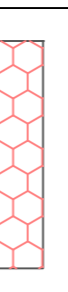






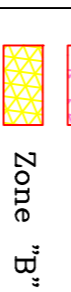

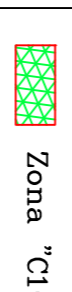

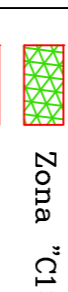
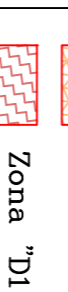


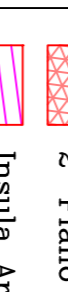








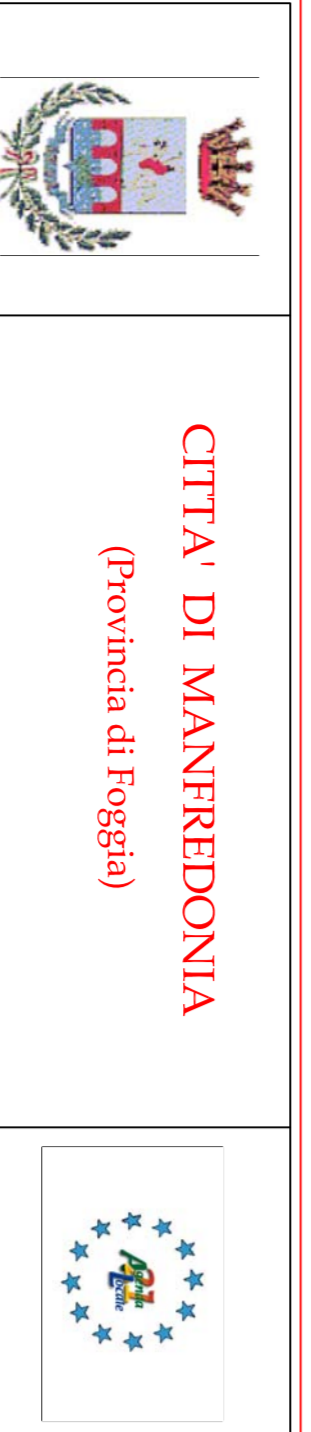


## LEGENDA:

-  Centro cittadino ed Area buffer inelagibile di 1 Km
-  E7 - Zona agricola - Zona con prevalente insediamento di poderi agricoli
-  E5 Zona agricola - Prevalenza di coltivazioni di pomodori, meloni, ortaggi, fave, etc.
-  E11 - Zona soggetta a vincoli millari
-  E11-E4-E3 Zona Agricola
-  E1 Zona Agricola - Prevalenza di allevamenti bovini, zootecnica, pecore
-  E4 Zona Agricola - Prevalenza di coltivazioni di grano, cereali, allevamenti di bovini, produzioni di formaggi
-  E6 Area Agricola Archeologica
-  E9 Proprietà comunali. Valgono le norme per le zone agricole E1, E2, E3 se non in presenza di vincoli
-  E8 Area agricole di proprietà del demanio comunale con destinazione
-  ES Area agricola a colture specializzate (prunizi) fasce comprese tra le zone turistico balneari esistenti
-  E10 Area di proprietà dello Stato (esclusa di insediamento) Valgono le norme per le zone agricole E1, E2, E3 se non in presenza di vincoli
-  Fasce di rispetto

Zonizzazioni e Limiti dei Territori Costituiti – Dicembre 2002 – (Rit. Tav. 1c – Scala 1:5.000)

-  Limite degli catastali
-  Zona "x" (Centro storico)
-  Zone "r" (Centro urbano)
-  Zona "C8" di P. di F. (Centro urbano)
-  Zona "C9" di P. di F. (Centro urbano)
-  Zona "C10" di P. di F. (Centro urbano)
-  Zona "C11" di P. di F. (Centro urbano)
-  Zona "C12" di P. di F. (Centro urbano)
-  Zona "C13" di P. di F. (Centro urbano)
-  Zona "C16" di P. di F. (Centro urbano)
-  Zona "C19" di P. di F. (Centro urbano)
-  Zona "C19" di P. di F. (Centro urbano)
-  Zone Intercluse all'interno di maglie edificate (art. 1.03.5.3 comma 2 – NTN PI17T)
-  Zone Intercluse all'interno di maglie edificate (art. 1.03.5.3 comma 2 – NTN PI17T)
-  1° Piano di Zona
-  2° Piano di Zona
-  Isola artigianale e Commerciale DI/32
-  limite territori costituiti



# P.R.I.E.

## Piano Regolatore Insediamento Edilico

Regolamento Regionale n. 16 del 4 ottobre 2006

Tav.

# 1b

VERIFICA P.R.G.  
Modifiche D.G.R. 2527 del 23.12.2008

ASSESSORATO ALL'AMBIENTE  
Ufficio Ambiente

Scala  
1 : 50.000  
Data  
Febbraio 2009  
Firma e timbro

Assessore all'Ambiente Salvatore ZINGARELLO

Direttore di Settore dott. Ing. Simone LORISINI

Capo Servizio "Ambiente" Ing. don. Biagio di LORO

Consulente Geol. dott. Francesco Stefano FERRANTE

